ESCURSIONE E TREKKING

novembre 2015

newsletter:
Rivista (ideata e creata da Walter Montella) collegata alla Sezione Montagna del Gruppo Sportivo e Ricreativo della Polizia Locale di Milano

foto NOVA

PARCO VAL GRANDE - PIZZO PERNICE

Partenza dal parcheggio in località Cappella Fina (1100 mt) sopra Verbania da cui si gode una bella vista sul Lago Maggiore: obiettivo giro nel Parco della Val Grande. La giornata si presentava serena e nonostante fosse novembre beneficiando dell'estate di San Martino avevamo oltre 20°. Flavia ci ha deliziato con una delle sue favolose torte che è terminata in un battibaleno. Imboccati, poi, gli ampi sentieri in ambiente naturale, facilmente accessibili e privi di grandi difficoltà, ci siamo addentrati nel rigoglioso bosco di sempreverdi. Inoltre, i sentieri sono ben segnalati dove è quasi impossibile perdersi. In prossimità del Pian Cavallone siamo saliti per ampi prati direttamente sulla dorsale dove abbiamo raggiunto il vecchio albergo e la cappella. Breve siesta e, poi, di nuovo in

(continua)

foto NOVA



foto NOVA



foto NOVA

Newsletter
Questa pubblicazione vuole essere un contributo alla divulgazione di notizie del GS che stimolino gli appassionati della montagna a ritrovarsi ed a trovare neofiti che voglio cimentarsi in nuove esperienze di vita in mezzo alla natura.

novembre
2015





ESCURSIONE E TREKKING

IN MONTAGNA LA TECNOLOGIA SERVE?

Ci sono due scuole di pensiero di chi va in montagna che si possono riassumere così: a) quelli che ogni novità tecnologica (a 360°) diventa utile per essere usata e portata ovunque; b) quelli che, va bene la tecnologia, ma con parsimonia e, soprattutto, se proprio è indispensabile. A questa gita abbiamo "*sperimentato*" entrambi i pareri. Infatti, lo testimoniano alcune sequenze dove il telefonino sostituiva la classica macchina fotografica ma, con un vantaggio in più (quando c'era campo) poteva comunicare con amici o parenti. Dall'altra, invece... by *MOWA*

PRATO DELLA CHIESETTA

foto NONNA

foto NONNA

Dalla prima

marcia verso l'omonimo rifugio (1530 mt). Una volta arrivati all'ennesima tappa, rifocillati di panini (con forme e misure delle più strane), scattate foto (in ogni dove), ci siamo diretti verso la cima Todun (1298 mt). Il saliscendi che portava alla cima tra erba, decisamente, secca ed altissima ci ha fatto immaginare, per un attimo, di essere in qualche località selvaggia, dove un feroce felino ci avrebbe fatto la sua improvvisa comparsa ed, invece... le uniche "*sorprese*" erano le scivolate lungo il dorsale che nascondevano buche e sassi. In compenso la numerosa compagnia è stata strepitosa. by Walter Montella

foto NONNA

foto NONNA



... poi ci sono gli innamorati.

... e, ancora: "mi faccio la foto?"

foto NONNA

salita per La Soliva





...siamo un pochino stanchi?





...e, ancora, un'altra foto

avvertenza:

Questa newsletter non costituisce testata giornalistica in quanto viene pubblicata senza alcuna periodicità. Non può pertanto considerarsi un prodotto editoriale ai sensi della legge n. 62 del 7 marzo 2001. Chiunque possa vantare diritti d'autore su immagini, testi ecc. contenuti può segnalarlo all'indirizzo e-mail sotto indicato; i contenuti saranno rimossi o ne verrà citata la fonte.
montagna@gruppo sportivoghisa.it

Ogni articolo, foto sono consegnati alla pubblicazione dall'autore sotto la propria responsabilità civile e penale declinandone la rivista stessa.

ESCURSIONE E TREKKING

newsletter collegata alla Sezione Montagna del Gruppo Sportivo e Ricreativo della Polizia Locale di Milano